

**”Reabilitarea DJ 131 – DJ 133 – DJ 137A Lot 3 –
DJ 131 km 38-621 – 54+984; DJ 133 km 25+000 –
41+866; DJ 137A km 0+000-16+000”
Cod SMIS 115755**



Consiliul Județean Harghita

RO - 530140 Miercurea Ciuc, Piața Libertății nr. 5
Tel.: +4-0266-207700, Fax: +4-0266-207703
info@judetulharghita.ro, www.judetulharghita.ro

**”Reabilitarea DJ 131 – DJ 133 – DJ 137A Lot 3 – DJ 131 km 38-621 – 54+984;
DJ 133 km 25+000 – 41+866; DJ 137A km 0+000-16+000”**

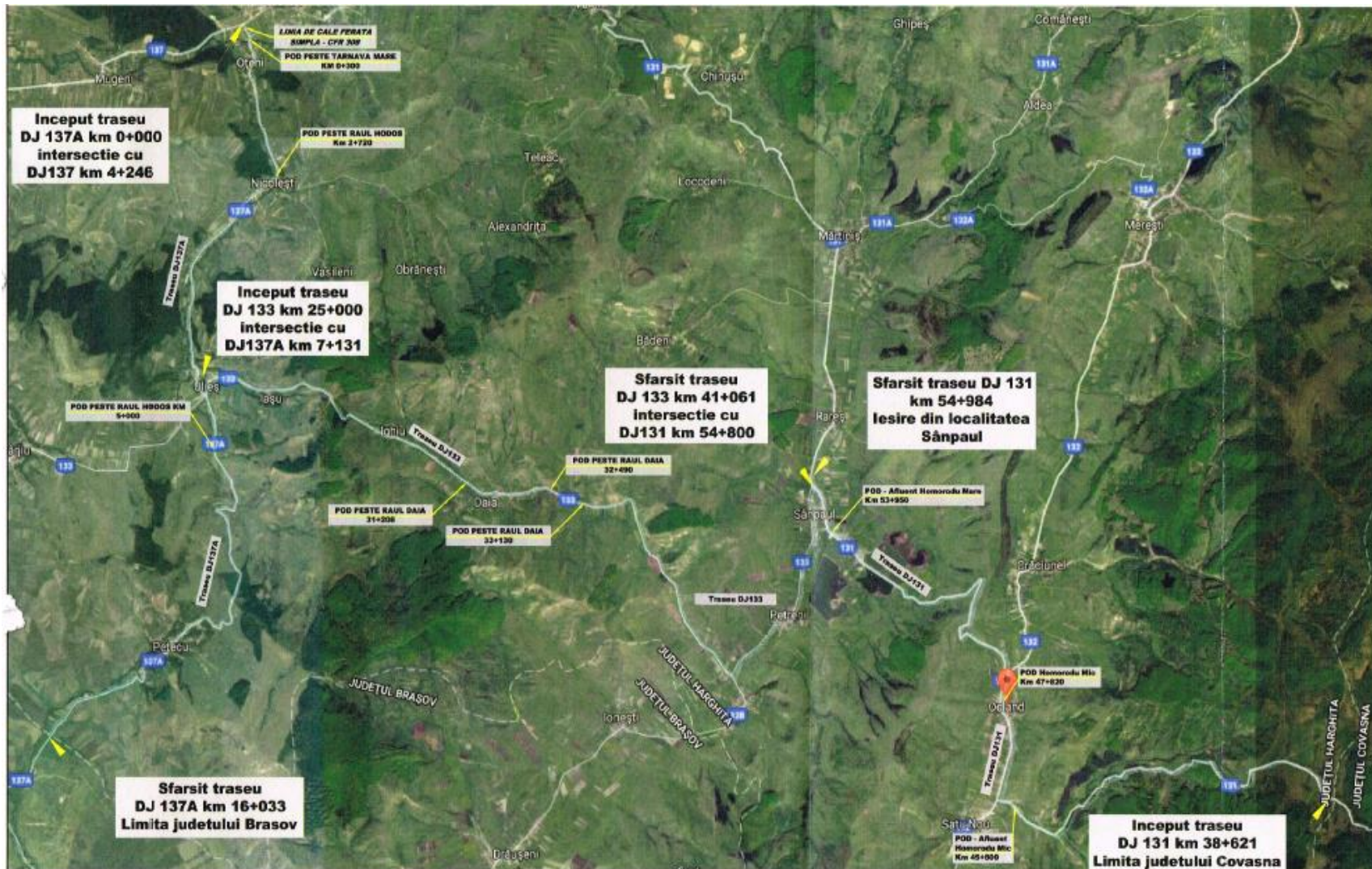
Proiect depus spre finanțare în cadrul:

P.O.R. 2014-2020, Axa prioritară 6. ”Îmbunătățirea infrastructurii rutiere de importanță regională”, Prioritatea de Investiții 6.1.

”Stimularea mobilității regionale prin conectarea infrastructurii rutiere regionale la rețeaua TEN-T”.

Proiectul a fost depus în colaborarea cu C.J. Covasna, acesta face parte dintr-un traseu de drumuri județene care leagă județele Brașov, Harghita și Covasna.

”Reabilitarea DJ 131 – DJ 133 – DJ 137A Lot 3 – DJ 131 km 38-621 – 54+984; DJ 133 km 25+000 – 41+866; DJ 137A km 0+000-16+000”



**”Reabilitarea DJ 131 – DJ 133 – DJ 137A Lot 3 – DJ 131 km 38-621 – 54+984;
DJ 133 km 25+000 – 41+866; DJ 137A km 0+000-16+000”**

SURSE DE FINANȚARE A PROIECTULUI

NR. CRT.	SURSE DE FINANȚARE	VALOARE
I	Valoarea totală a cererii de finanțare, din care :	124.147.565,00
a.	Valoarea totală neeligibilă, inclusiv TVA aferent	4.183.572,69
b.	Valoarea totală eligibilă	119.963.992,31
II	Contribuția proprie, din care :	6.582.852,54
a.	Contribuția solicitantului la cheltuieli eligibile, inclusiv TVA aferent	2.399.279,85
b.	Contribuția solicitantului la cheltuieli neeligibile, inclusiv TVA aferent	4.183.572,69
c	Autofinanțarea proiectului* (numai pentru proiectele generatoare de venit)	0,00
III	ASISTENȚĂ FINANCIARĂ NERAMBURSABILĂ SOLICITATĂ	117.564.712,46

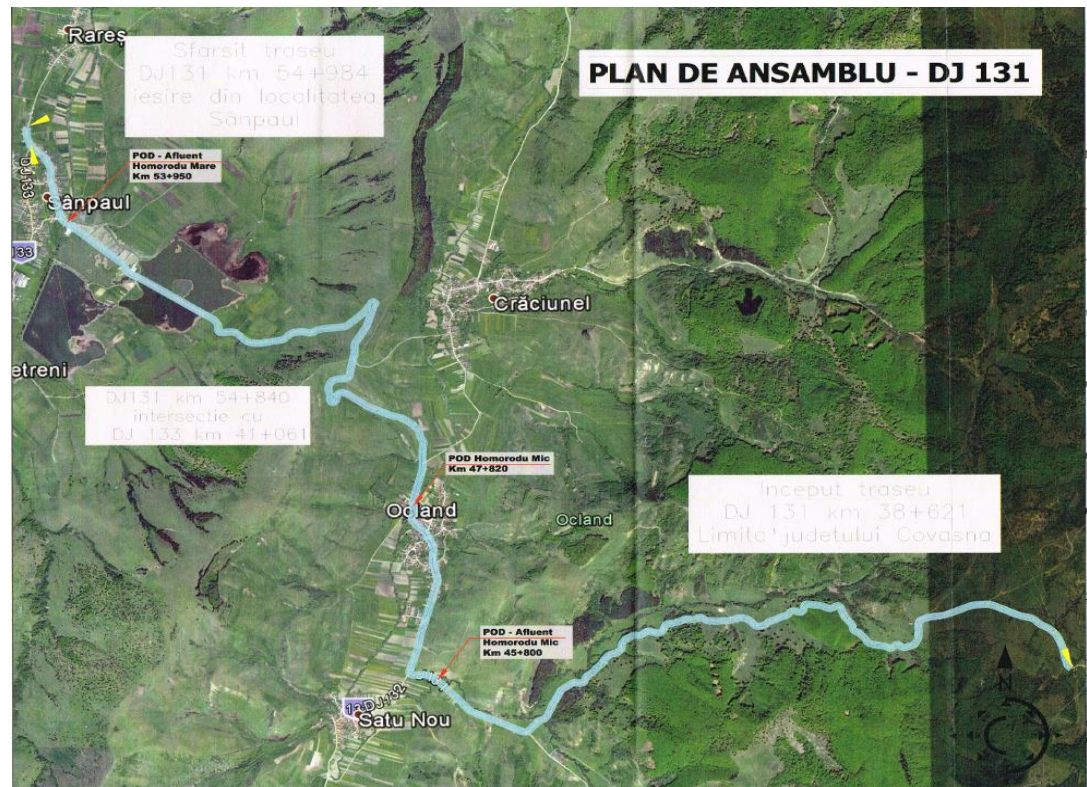
DURATA PROIECTULUI: 5 ani de la data semnării Contractului de finanțare

”Reabilitarea DJ 131 – DJ 133 – DJ 137A Lot 3 – DJ 131 km 38-621 – 54+984; DJ 133 km 25+000 – 41+866; DJ 137A km 0+000-16+000”

Descrierea pe scurt al obiectivului prezentului proiect:

Lungimea totală a drumurilor județene situate pe teritoriul Județului Harghita, incluse în acest proiect este de **48.33** km, reprezentând următoare sectoare de drumuri județene:

- Tronsonul din drumul județean, DJ 131 se reabilitează între pozițiile kilometrice 38+621 (limita cu județul Covasna) și 54+984 localitatea Sânpaul, tronson care se va reabilita pe o lungime totală de 16,363 km.



”Reabilitarea DJ 131 – DJ 133 – DJ 137A Lot 3 – DJ 131 km 38-621 – 54+984; DJ 133 km 25+000 – 41+866; DJ 137A km 0+000-16+000”

Descrierea pe scurt al obiectivului prezentului proiect:

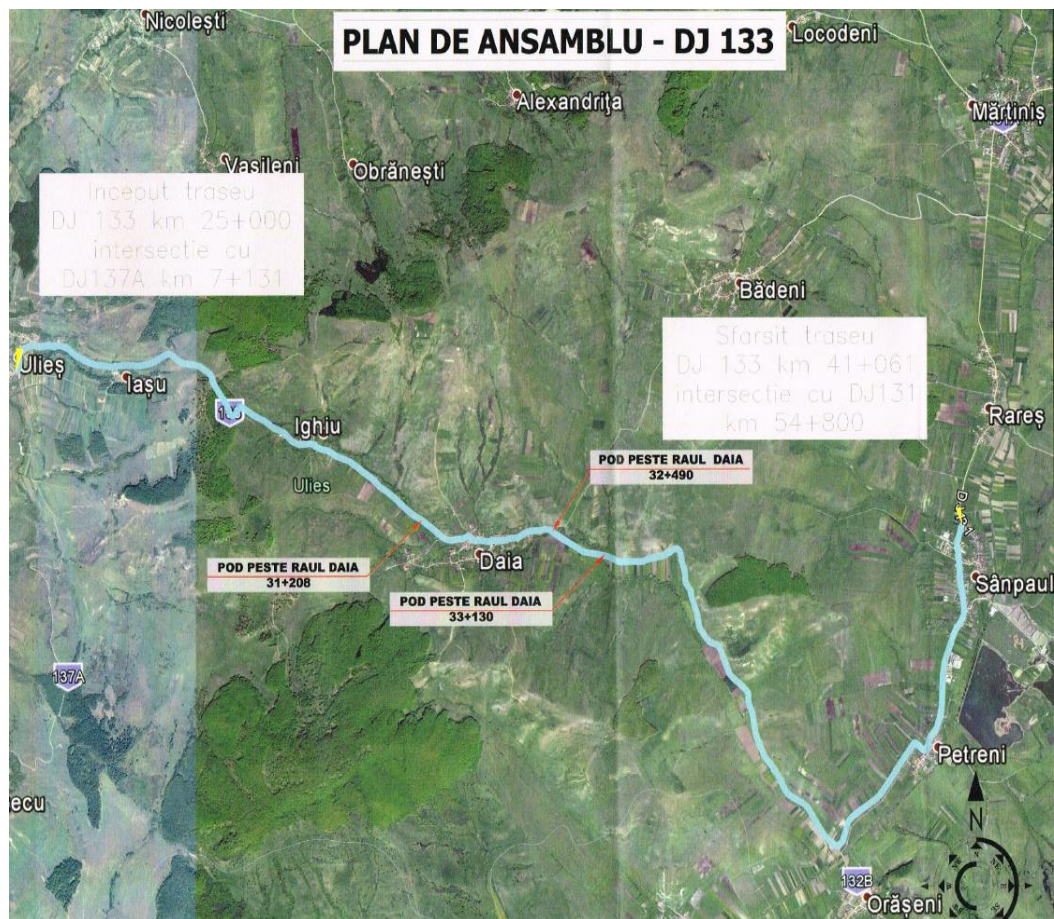
- Tronsonul din drumul județean, DJ133 se reabilitează între pozițiile kilometrice 25+000 (intersecție cu DJ137A) și 41+061 intersecție cu DJ131 în localitatea Sânpaul. Astfel tronsonul DJ133 se va reabilita pe o lungime totală de 16.061 km, care parcurge localitățile Ulieș - Ighiu - Daia – Orașeni – Petreni - Sânpaul (DJ131).



”Reabilitarea DJ 131 – DJ 133 – DJ 137A Lot 3 – DJ 131 km 38-621 – 54+984; DJ 133 km 25+000 – 41+866; DJ 137A km 0+000-16+000”

Descrierea pe scurt al obiectivului prezentului proiect:

- Tronsonul din drumul județean, DJ 137A se reabilitează între pozițiile kilometrice 0+000 (zona localității Tăureni - Com. Feliceni, intersecție cu DJ137) și 15+904.87 (limita cu județul Brașov). Astfel tronsonul DJ137A se va reabilita pe o lungime totala de 15,90487 km.



**”Reabilitarea DJ 131 – DJ 133 – DJ 137A Lot 3 – DJ 131 km 38-621 – 54+984;
DJ 133 km 25+000 – 41+866; DJ 137A km 0+000-16+000”**

Categoriile de lucrări:

Asigurarea elementelor geometrice ale drumurilor si a structurii rutiere astfel:

- Platformă drum – 6,50 - 7,00 m;
- Lăţime carosabil 5,50 - 6,00m, lăţime acostamente: 2 x 0.50 m
- pantă transversală drum : 2,5 %, pantă transversală acostamente : 4,0 %.
- Unde este necesar, platforma va fi extinsă pentru amplasarea parapetelor.

• Amenajare staţii bus

Acestea vor avea o lăţime de 2,00 metri si o lungime de 20,00 de metri cu racordări la marginile părţii carosabile de 10,00 metri.

• Amenajare intersecţii

Drumurile laterale se vor amenaja pe o lungime de 5 m, cu aceeaşi structură rutieră ca şi drumul ce se modernizează.

”Reabilitarea DJ 131 – DJ 133 – DJ 137A Lot 3 – DJ 131 km 38-621 – 54+984; DJ 133 km 25+000 – 41+866; DJ 137A km 0+000-16+000”

Categoriile de lucrări:

- **Lucrări de siguranța circulației**

Pentru lucrările ce se execută în corpul și platforma drumului, sub directă influență a circulației, este necesar de a prevedea indicatoare de circulație și piloți de dirijare.

Realizarea unei semnalizări verticale eficiente cuprinde indicatoare de avertizare, de obligativitate și indicatoare de informare și orientare.

- **Realizarea de dispozitive de colectarea și evacuarea apelor pluviale** (rigole, șanțuri) podețe noi (daca este cazul), podețe la intrarea în curtea localnicilor, podețe la intersecțiile cu drumurile laterale, amenajarea acostamentelor pentru asigurarea scurgerii apelor pluviale spre șanțuri;

- **Realizarea accesului la casele locuitorilor, a semnalizării orizontale și verticale**, realizarea marcajului orizontal la trecerea pietonilor în localități;

”Reabilitarea DJ 131 – DJ 133 – DJ 137A Lot 3 – DJ 131 km 38-621 – 54+984; DJ 133 km 25+000 – 41+866; DJ 137A km 0+000-16+000”

Lucrări de POD – pe DJ131:

Pe sectorul de drum județean studiat se afla 3 poduri poziționate peste pârâuri sau râuri după cum urmează:

- Km 45+800 - Pod peste afluent Homorodu Mic
- Km 47+820 - Pod peste Homorodu Mic
- Km 53+950 - Pod peste Homorodu Mare



”Reabilitarea DJ 131 – DJ 133 – DJ 137A Lot 3 – DJ 131 km 38-621 – 54+984; DJ 133 km 25+000 – 41+866; DJ 137A km 0+000-16+000”

Lucrări de POD – pe DJ133:

Pe sectorul de drum județean studiat se afla 3 poduri poziționate peste pârauri sau râuri după cum urmează:

- Km 31+208 - Pod peste râul Daia
- Km 32+490 - Pod peste râul Hodoș
- Km 33+310 - Pod peste Daia




”Reabilitarea DJ 131 – DJ 133 – DJ 137A Lot 3 – DJ 131 km 38-621 – 54+984; DJ 133 km 25+000 – 41+866; DJ 137A km 0+000-16+000”

Lucrări de POD – pe DJ137A:

Pe sectorul de drum județean studiat se află 8 poduri poziționate peste pârauri sau râuri după cum urmează:

- Km 0+300 - Pod peste râul Târnavă Mare
- Km 2+720 - Pod peste râul Hodoș
- Km 5+000 - Pod peste râul Hodoș





Consiliul Județean Harghita

RO - 530140 Miercurea Ciuc, Piața Libertății nr. 5

Tel.: +4-0266-207700, Fax: +4-0266-207703

info@judetulharghita.ro, www.judetulharghita.ro

**Vă mulțumim
pentru atenția acordată!**